




Lageplan

Map of site




- | | | |
|--|---|--|
|  Notdienst-Gebäude
Emergency buildings |  Gastronomie und Einkaufsmöglichkeiten
Food service and retail area |  Verwaltungsgebäude
Administrative buildings |
|  Medizinische Kliniken
Medical Clinics |  Institute und Einrichtungen des Fachbereichs Medizin
Research institutes |  Klinikbushaltestelle (Mo. - Fr. 8 - 17 Uhr)
Campus bus stop |
|  Zentralinformation
Central information |  Eingang
Entrance |  Straßenbahnhaltestelle (Linie 12, 15, 21)
Tram stop |
|  Parkplatz / Parkhaus
Parking / Parking garage |  P-Kassenautomat
Pay machine |  Fußgängerweg
Footpath |


Herzlich Willkommen!


Sehr geehrte Patientinnen und Patienten, Besucherinnen und Besucher, wir begrüßen Sie herzlich am Universitätsklinikum Frankfurt und wünschen Ihnen einen angenehmen Aufenthalt. Bitte orientieren Sie sich zunächst an diesem Plan oder wenden Sie sich an unsere Zentralinformation  im Hauptgebäude Haus 23. Dort erhalten Sie alle nötigen Informationen.

Welcome!

Dear patients and visitors, we welcome you to the University Hospital Frankfurt and wish you a comfortable stay. Please use this map as a guide or consult the central information desk  in the main building 23. There you will receive all the information you need.


-  Eingestränkter Winterdienst
- 
- 
- 

 Für Fragen zum Parken oder zur Parkplatzreservierung:
APCOA Autoparking GmbH
Telefon: 0711/305 70 305, apcoa.de

 Barrierefreie Parkplätze befinden sich in den Parkhäusern sowie an markierten Parkflächen.

Die UKF-App

Scannen Sie den QR-Code und laden Sie die UKF-App zur Information und Navigation herunter.



50 Meter